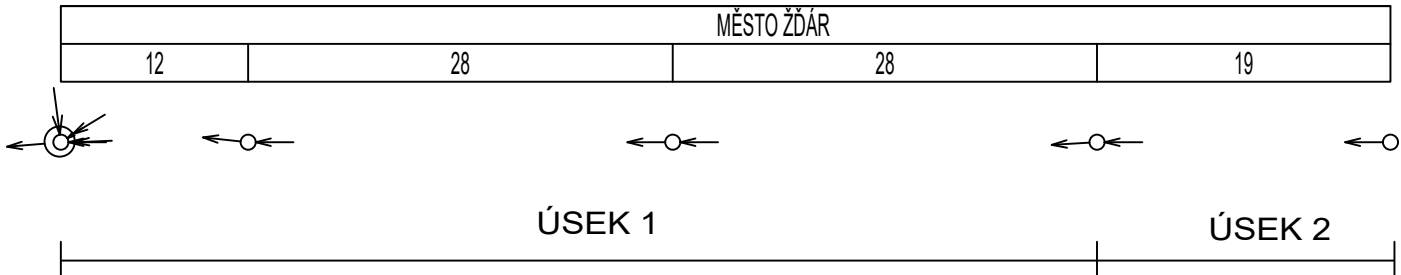
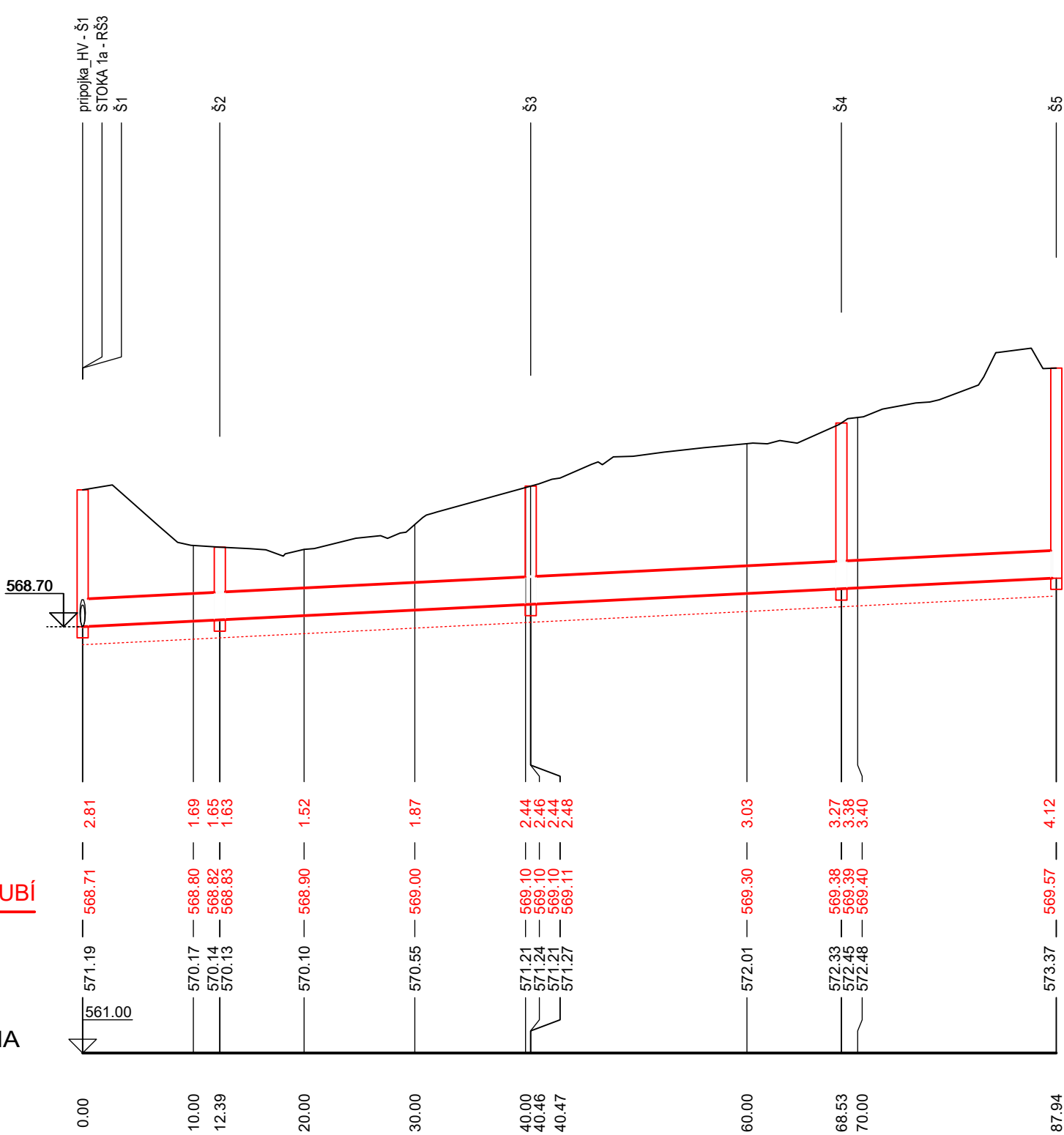


KATASTR
VZDÁLENOST ŠACHTIC
SMĚROVÉ POMĚRY



STOKA 2

M 1:500/1:100



HLOUBKA VÝKOPU

KÓTA NIVELETY POTRUBÍ

TERÉN

SROVNÁVACÍ ROVINA
STANIČENÍ V KM
STANIČENÍ V M

SKLON POTRUBÍ NA DÉLKU
DRUH POTRUBÍ
ZPŮSOB TĚŽENÍ
KAPACITA Q[l/s],v[m/s]

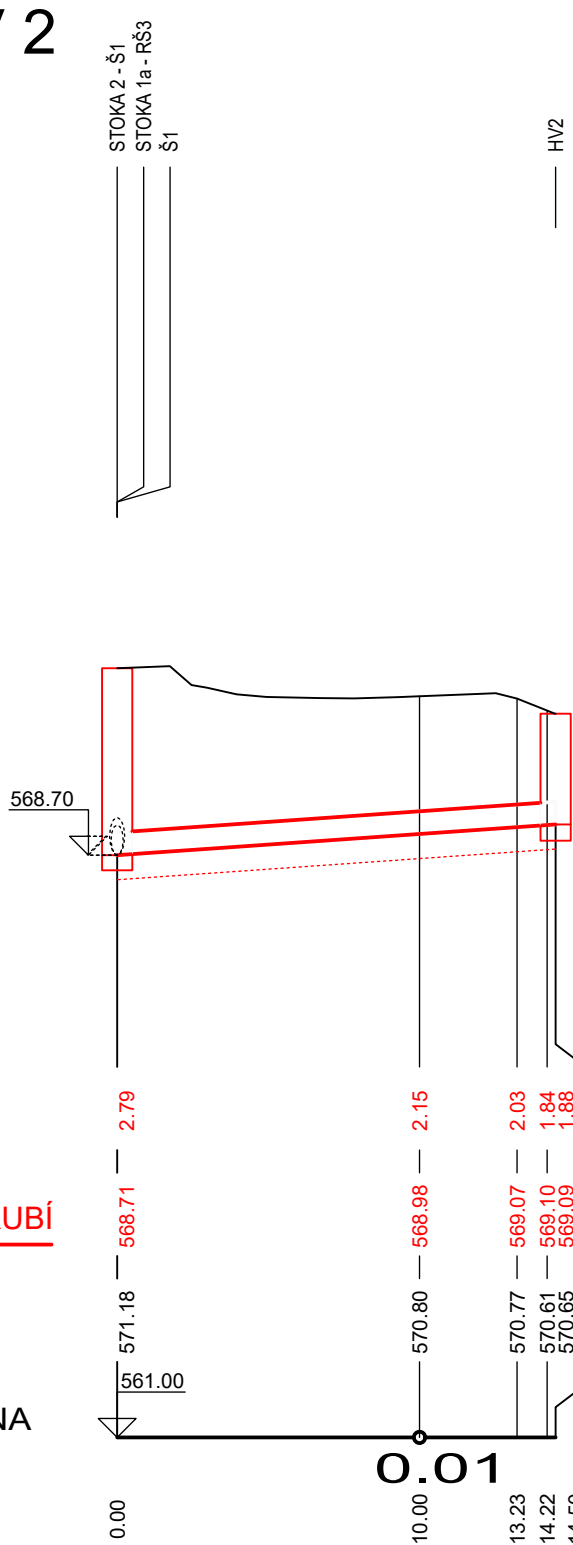
1.00%	87.57m
PP DN 400	
STROJNĚ	
510.9	2.60

KATASTR
VZDÁLENOST ŠACHTIC
SMĚROVÉ POMĚRY



připojení HV 2

M 1:250/1:100



HLOUBKA VÝKOPU

KÓTA NIVELETY POTRUBÍ

TERÉN

SROVNÁVACÍ ROVINA
STANIČENÍ V KM
STANIČENÍ V M

SKLON POTRUBÍ NA DÉLKU
DRUH POTRUBÍ
ZPŮSOB TĚŽENÍ
KAPACITA Q[l/s],v[m/s]

2.80%	14.50m
PP DN 300	
STROJNĚ	
227.0	3.21

Poznámka:
Před započítáním prací je nutno vytyčit všechny IS příslušnými správci sítí, včetně přípojek přímo na staveništi a provést jejich ochranu. Při veškerých zemních pracích, zejména výkopových je nutno chránit je takovým způsobem, aby nedošlo k jejich poškození. Při pracích v blízkosti podzemního vedení je nutno provádět výkopy ručně podle požadavků správců inženýrských sítí!

Souřadný systém: JTSK

Výškový systém: Bpv

Atregia	Zpracovatel: Atregia s.r.o. Vážného 10, 621 00 Brno email: info@atregia.cz	Investor: Město Žďár nad Sázavou Žižkova 227/1, 591 01 Žďár nad Sázavou email: kamila.odehnalova@zdnarns.cz
HIP: Ing. Dalibor Basovnik	Zpracoval: Ing. Dana Kovářová	Zpracovatel části PD:
Název akce: Městský park Klafar III. Fáze Protlak - 1. etapa		Datum: 07/2024 Stupeň: DPS Měřítko: Autorizační razítko:
Část PD: D. Dokumentace objektů		Číslo zakázky: 104/2023 Formát: 3xA4
Název výkresu: PO - PŘIPOJENÍ		Číslo výkresu: Číslo paré: D.3